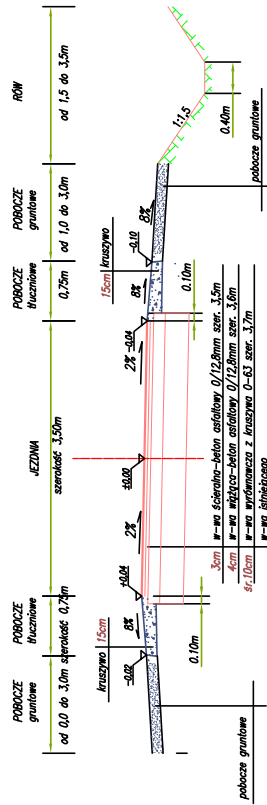
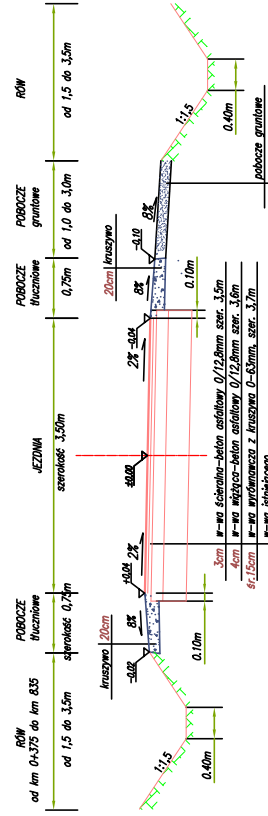


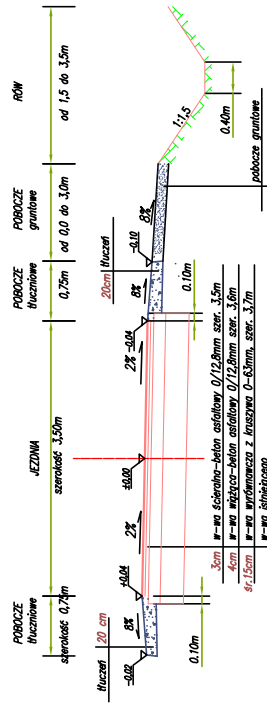
od km 0+006 do km 0+375



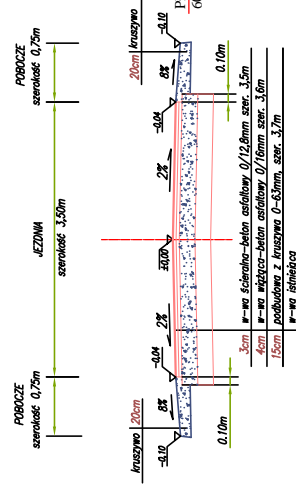
od km 0+375 do km 0+835



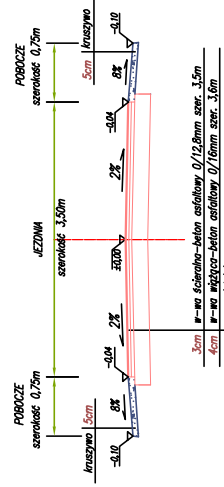
od km 0+835 do km 1+064



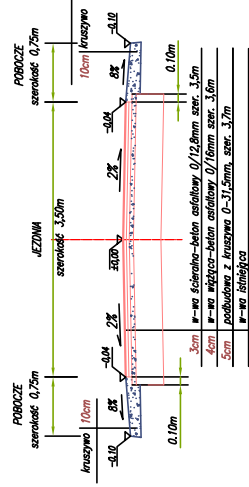
od km 1+080 do km 1+440  
od km 2+464 do km 2+737



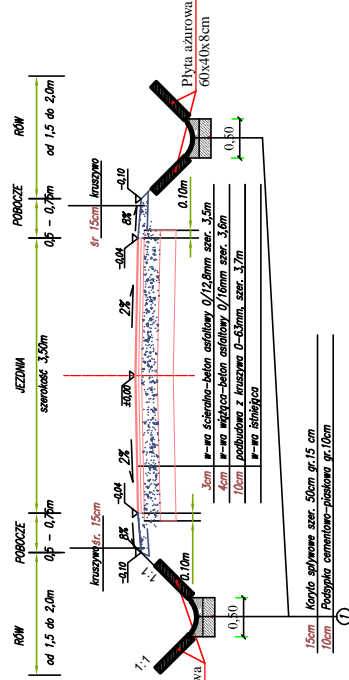
od km 2+737 do km 3+017



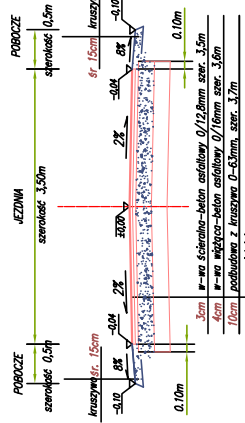
od km 5+725 do km 5+758  
od km 5+862 do km 6+211



od km 6+706 do km 6+780



od km 6+220 do km 6+706  
od km 6+780 do km 6+783



Inwestor		Biuro Projektowe "Alko" Artur Krecisz 28-200 Staszów; ul. Świdwickiej 11	
Zakaznik		Jarząbki - Raczyce - Januszowice - Zagrody	
Nazwa rysunku		PRZEKROJ NORMALNY	
Dzielnica	28-200 Staszów	Data	11.2012
Opis	Przebieg drogi nr 1066	Projektant	mgr inż. Artur Krecisz
Skala	1:50	Wykonawca	mgr inż. Artur Krecisz
Strona	3	Data opracowania	Listopad 2012
Miejscowość		Drogowa	
Numer		3	