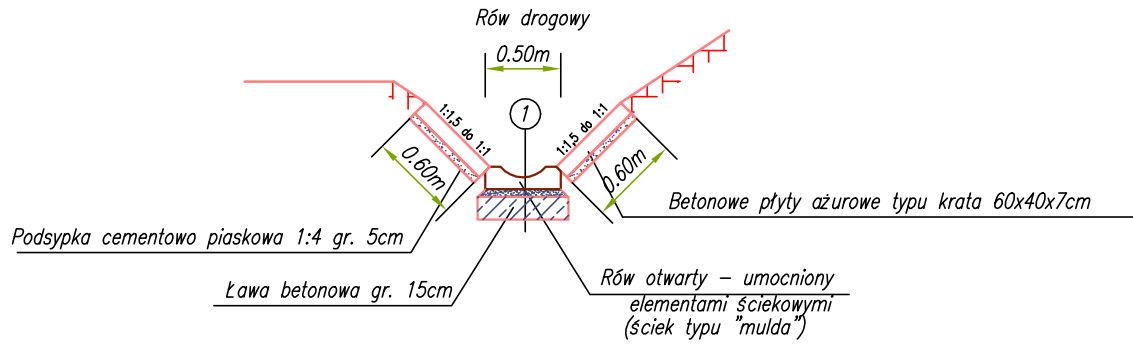
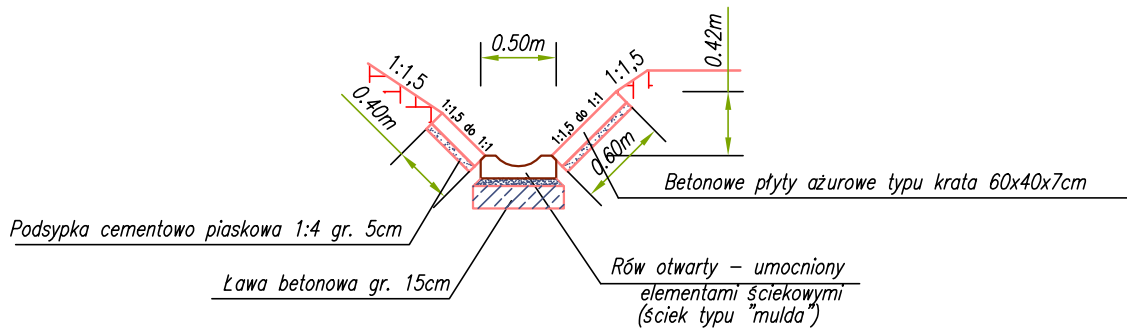


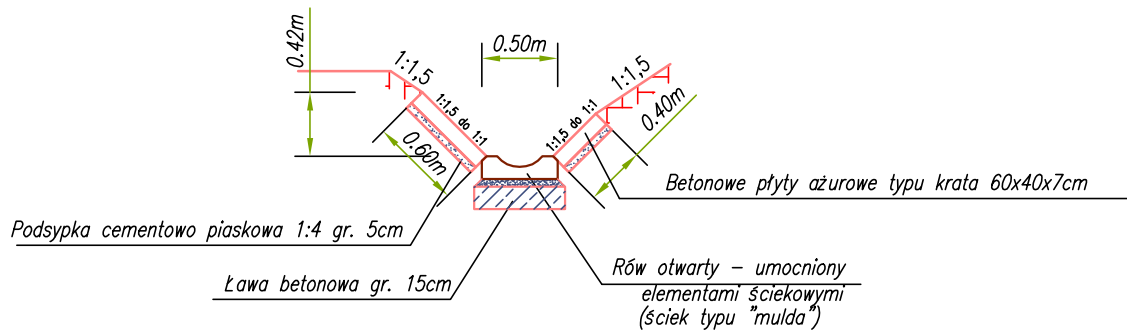
KM 6+752,0 – 6+780,0 str.P  
 KM 6+769,0 – 6+780,0 str.L



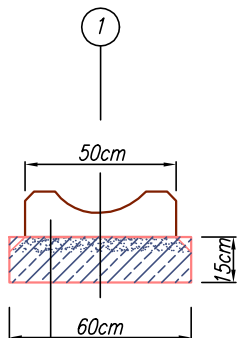
KM 6+706 – 6+752 str.P



KM 6+706,0 – 6+769,0 str.P



SKALA 1:25



betonowy ściek segmentowy (mulda)  
 podsyпка cementowo-piaskowa 1:4-  
 grubość 15cm po zagęszczeniu

Inwestor <b>Gmina Gnojno</b> 28-114 Gnojno, Gnojno 145		Wykonawca <b>Biuro Projektowe "Ajko" Artur Kręcisz</b> 28-200 Staszów; ul. H. Sawickiej 11		
Obiekt <b>Remont drogi gminnej nr 323007 T</b> Jarząbki - Raczyce - Januszowice - Zagrody				
Nazwa rysunku <b>Szczegół umocnienia rowu</b>				Skala <b>1:50</b>
Opracowanie	Imię i nazwisko	Nr. uprawnień	Data	Podpis
Projektant	<b>Józef Kręcisz</b>	<b>WZDP 214/D/66</b> w specjalności drogowej	<b>11.2012</b>	
Asystent	<b>mgr inż. Artur Kręcisz</b>		<b>11.2012</b>	
Data opracowania <b>Listopad 2012</b>		Branża <b>Drogowa</b>	Nr rysunku <b>4</b>	