

DECYZJA Nr 03
O USTALENIU LOKALIZACJI CELU PUBLICZNEGO

Na podstawie art. 50 ust.1, art.51 ust.1 pkt 2 oraz art. 54 ustawy z dnia 27 marca 2003 r. o planowaniu i zagospodarowaniu przestrzennym (Dz. U. Nr 80, poz. 717), po rozpoznaniu wniosku PGE Dystrybucja S.A. z siedzibą w Lublinie, Oddział Skarżysko-Kamienna, Al. M. Piłsudskiego 51,26-110 Skarżysko-Kamienna z dnia 19.05.2011 r. z późniejszymi uzupełnieniami dotyczącego ustalenia lokalizacji celu publicznego dla inwestycji polegającej na przebudowie linii energetycznych napowietrznej średniego napięcia 15 kV relacji Koszyce - Nowy Korczyn na odcinku od granicy województwa do słupa odłącznikowego nr 384 na działkach numeru ew. zgodnie z wykazem.

ustalam lokalizację inwestycji celu publicznego:

1. Rodzaj inwestycji:

Przebudowa linii energetycznych napowietrznej średniego napięcia 15 kV relacji Koszyce - Nowy Korczyn na odcinku od granicy województwa do słupa odłącznikowego nr 384 na działkach numeru ew. zgodnie z wykazem.

2. Warunki i szczegółowe zasady zagospodarowania terenu oraz jego zabudowy wynikające z przepisów odrębnych:

- a) warunki i wymagania kształtowania ładu przestrzennego:
 - projekt budowlany obiektów sieci energetycznej jw. nie powinien naruszać ładu przestrzennego,
- b) warunki ochrony środowiska i zdrowia ludzi oraz dziedzictwa kulturowego i zabytków oraz dóbr kultury współczesnej:
 - w obrębie terenu objętego niniejszą decyzją nie występują obiekty podlegające ochronie.
- c) warunki i szczegółowe zasady obsługi w zakresie infrastruktury technicznej i komunikacji:
 - linii energetycznych SN relacji Koszyce - Nowy Korczyn na odcinku od granicy województwa do słupa odłącznikowego nr 384 należy zaprojektować i wykonać zgodnie z projektem budowlanym, normami i uwarunkowaniami techniczno-prawnymi;
 - realizacja przedsięwzięcia nie wymaga wykorzystania wody i innych surowców, materiałów, paliw i energii, nie powoduje powstania jakichkolwiek odpadów i wprowadzenia do środowiska jakichkolwiek substancji mających negatywny wpływ na jego stan,
- d) wymagania dotyczące ochrony interesów osób trzecich:
 - budowa linii energetycznych SN relacji Koszyce - Nowy Korczyn na odcinku od granicy województwa do słupa odłącznikowego nr 384 należy projektować zapewniając m in. poszanowanie, występujących w obszarze inwestycji, uzasadnionych interesów osób trzecich oraz obowiązujących uwarunkowań prawno-techniczno-budowlanych;
 - należy uregulować wszelkie kwestie związane z dysponowaniem terenu na cele budowlane,
- e) wymagania dotyczące ochrony obiektów budowlanych na terenach górniczych:
 - budowa odcinka linii energetycznych SN relacji Koszyce - Nowy Korczyn na odcinku od granicy województwa do słupa odłącznikowego nr 384 - objęta niniejszą decyzją jest zlokalizowana poza terenem górniczym.

3. Linie rozgraniczające teren inwestycji oraz oznaczenia graficzne przedstawione zostały na kopii mapy zasadniczej stanowiącej załącznik Nr 1 do niniejszej decyzji

Uzasadnienie

Przedsiębiorstwo PGE Dystrybucja S.A. z siedzibą w Lublinie, Oddział Skarżysko-Kamienna, Al. M. Piłsudskiego 51, 26-110 Skarżysko-Kamienna wystąpiło z wnioskiem o ustalenie lokalizacji celu publicznego dla inwestycji polegającej na przebudowie linii energetycznych napowietrznej średniego napięcia 15 kV relacji Koszyce - Nowy Korczyn na odcinku od granicy województwa do słupa odłącznikowego nr 384.

Sprawy dotyczące ustalenia lokalizacji inwestycji celu publicznego są szczegółowo regulowane ustawą o planowaniu i zagospodarowaniu przestrzennym (Dz. U. Nr 80, poz. 717). Tym samym decyzja o ustaleniu lokalizacji inwestycji celu publicznego podejmowana jest w trybie i zakresie wynikającym z postanowień tej ustawy. Zgodnie z art. 50 ust.1 powołanej ustawy o planowaniu i zagospodarowaniu przestrzennym inwestycja celu publicznego jest lokalizowana na podstawie planu miejscowego, a w przypadku jego braku – w drodze decyzji o ustaleniu lokalizacji inwestycji celu publicznego. Stosownie do art. 51 ust.1 pkt 2 ww. ustawy w sprawach ustalenia lokalizacji inwestycji celu publicznego decyzję wydaje w odniesieniu do inwestycji celu publicznego o znaczeniu powiatowym i gminnym – wójt, burmistrz albo prezydent miasta. Na podstawie art. 53 ust. 4 ustawy z dnia 27 marca 2003 r. o planowaniu i zagospodarowaniu przestrzennym (Dz. U. Nr 80, poz. 717 z późn. zm.) decyzję wydaje się po uzyskaniu uzgodnień. W związku powyższym uzyskano następujące uzgodnienia:

1. Starosta Kazimierski Postanowieniem znak sprawy RL.6124.1.35.2011 z dnia 26.07.2011 r. uzgadnia pozytywnie w zakresie ochrony gruntów rolnych proponowane warunki zabudowy dla ww. przedsięwzięcia inwestycyjnego z uwagą, iż grunty należy wyłączyć z produkcji rolnej jeżeli inwestycja zmieni sposób użytkowania gruntów klasy bonitacyjnej I, II III pochodzenia mineralnego bądź gruntów pochodzenia organicznego.
2. Zarząd Powiatu w Kazimierzy Wielkiej Postanowieniem znak sprawy PZD-1-433/43/2011 otrzymanym w dniu 18.07.2011 r. uzgadnia ww. decyzję po uwzględnieniu poniższych uwarunkowań technicznych:
 - nowe słupy energetyczne należy usytuować poza pasami drogowymi dróg powiatowych.
 - naruszone elementy pasa drogowego dróg powiatowych odbudować do stanu pierwotnego.
 - zachować zgodność z wymogami rozporządzenia Ministra Transportu i Gospodarki Morskiej z dnia 2 marca 1999 roku w sprawie warunków technicznych jakim powinny odpowiadać drogi publiczne i ich usytuowanie (Dz. U. Nr 43, poz. 430 z późniejszymi zmianami)
 - w przypadku kolizji ww. sieci z elementami pasa drogowego, podczas przebudowy pasa drogowego, inwestor na własny koszt dokona przełożenia lub zabezpieczenia uzgadnianej sieci.
 - realizacja i koszt budowy lub modernizacji urządzeń, nawierzchni w pasie drogowym związanych z wykonaniem zadania ponosi inwestor.Zajęcie pasa drogowego w celu umieszczenia w nim urządzeń infrastruktury technicznej niezwiązanych z potrzebami zarządzania drogami lub potrzebami ruchu drogowego i prowadzenia robót związanych z tym umieszczeniem może nastąpić wyłącznie za zezwoleniem zarządcy drogi, wydanym w drodze decyzji administracyjnej.

Zgodnie z wypisem z rejestru gruntów działki oznaczone w ewidencji gruntów objęte inwestycją należą częściowo do Gminy Opatowiec, do powiatu kazimierskiego, do skarbu państwa oraz w większości do prywatnych właścicieli.

Lokalizacja linii energetycznych linii energetycznych napowietrznej średniego napięcia 15 kV relacji Koszyce - Nowy Korczyn na odcinku od granicy województwa do słupa odłącznikowego nr 384 nie jest w sprzeczności ze studium uwarunkowań i kierunków zagospodarowania przestrzennego gminy Opatowiec zatwierdzonym uchwałą Nr III/25/02 Rady Gminy w Opatowcu z dnia 30 grudnia 2002 r. – studium przewiduje rozwój sieci energetycznych.

Inwestor musi dysponować terenem na cele budowlane zgodnie z obowiązującym prawem.

Wobec powyższego należało orzec jak w rozstrzygnięciu decyzji.

Od niniejszej decyzji służy stronom odwołanie do Samorządowego Kolegium Odwoławczego w Kielcach Al. IX Wieków Kielc 3 za pośrednictwem Wójta Gminy Opatowiec w terminie 14 dni od daty jej doręczenia. Odwołanie od decyzji o ustaleniu lokalizacji inwestycji powinno zawierać zarzuty odnoszące się do decyzji, określać istotę i zakres żądania będącego przedmiotem odwołania oraz wskazywać dowody uzasadniające to żądanie.



WÓJT GMINY
mgr inż. Sławomir Kowalczyk

Załączniki:

1. Mapa, na której wyznaczono linie rozgraniczające teren inwestycji.

Otrzymują:

1. PGE Dystrybucja S.A. Oddział Skarżysko Kamienna ul. Marszałka Piłsudskiego 51, 26-110 Skarżysko-Kamienna – Wnioskodawca
2. P. Paweł Kowalczyk – pełnomocnik Wnioskodawcy ul. Parczówek 47A, 26-307 Białaczów
3. Właściciele działek na których będzie lokalizowana inwestycja celu publicznego wg wykazu
4. a/a

Projekt decyzji sporządził
dr inż. arch. Lucjan Kamionka
wpisany na listę członków Świętokrzyskiej Okręgowej
Izby Architektów pod numerem SW-0032

URZĄD GMINY
w OPATOWCU
ul. Rynek 3, 28-520 Opatowiec
pow. kazimierski
woj. świętokrzyskie
tel./fax (041) 351-80-52, 351-80-31
REGON 000545277 NIP 692-17-35-25

Wykaz działek do decyzji o ustaleniu lokalizacji celu publicznego pn: przebudowa linii energetycznej napowietrznej średniego napięcia 15kV relacji Koszyce – Nowy Korczyn na odcinku od granicy województwa do słupa odłącznikowego nr 384.

Województwo: Świętokrzyskie

Powiat : Kazimierski

Gmina: Opatowiec

obręb: 11 Ławy

nr działek: 1, 3, 4/1, 5, 6, 7, 8, 9, 10/1, 11, 12, 13, 33, 34, 41, 42, 57, 58, 59/1, 91, 99, 100, 128, 129

obręb: 15 Rogów

nr działki: 230, 231, 232/1, 232/2, 233, 255/3, 255/4, 256, 265/1, 265/2, 267, 268

obręb: 19 Urzuty

nr działek: 2, 3, 55, 59/2, 60/3, 62, 64, 65, 66, 67, 68, 69, 70, 71, 72, 73

obręb: 20 Wyszogród

nr działek: 30/1, 30/2, 31, 44, 48, 49, 50, 51, 53, 54, 55, 56, 57, 58, 59, 60, 62, 63/1, 64/2, 65, 67, 69, 70, 71/1, 72, 73, 74/2, 75, 77, 252

WÓJT GMINY

mgr inż. Sławomir Kowalczyk

ORIENTACYJNY PRZEBIEG TRASY LINII SN (15kV)



WOJ.
MAKOPOLSKIE

GRANICA WOJEWODZTWA

WOJ. ŚLĄSKIE
Miejsc. Siedliska, powiat Makopolski

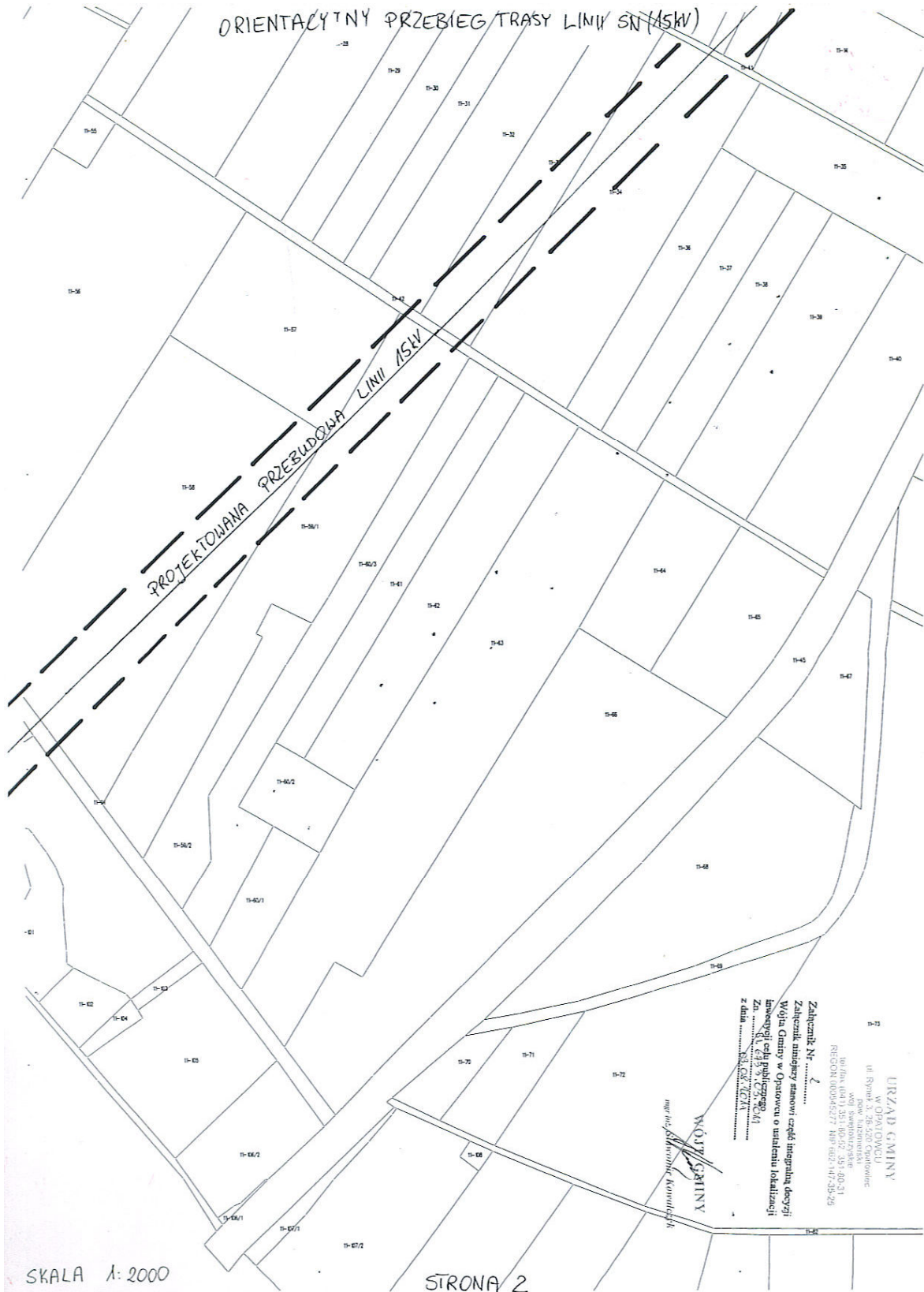
Zakład Projektowania i Wykonawstwa
w Opatowcu
ul. Piłsudskiego 10
41-700 Opatowiec
tel/fax (041) 351 80 31
REGON 000092277 NIP 602-047-3525

Załącznik nr 1
Załącznik nr 2
Załącznik nr 3
Załącznik nr 4
Załącznik nr 5
Załącznik nr 6
Załącznik nr 7
Załącznik nr 8
Załącznik nr 9
Załącznik nr 10
Załącznik nr 11
Załącznik nr 12
Załącznik nr 13
Załącznik nr 14
Załącznik nr 15
Załącznik nr 16
Załącznik nr 17
Załącznik nr 18
Załącznik nr 19
Załącznik nr 20
Załącznik nr 21
Załącznik nr 22
Załącznik nr 23
Załącznik nr 24
Załącznik nr 25
Załącznik nr 26
Załącznik nr 27
Załącznik nr 28
Załącznik nr 29
Załącznik nr 30
Załącznik nr 31
Załącznik nr 32
Załącznik nr 33
Załącznik nr 34
Załącznik nr 35
Załącznik nr 36
Załącznik nr 37
Załącznik nr 38
Załącznik nr 39
Załącznik nr 40
Załącznik nr 41
Załącznik nr 42
Załącznik nr 43
Załącznik nr 44
Załącznik nr 45
Załącznik nr 46
Załącznik nr 47
Załącznik nr 48
Załącznik nr 49
Załącznik nr 50
Załącznik nr 51
Załącznik nr 52
Załącznik nr 53
Załącznik nr 54
Załącznik nr 55
Załącznik nr 56
Załącznik nr 57
Załącznik nr 58
Załącznik nr 59
Załącznik nr 60
Załącznik nr 61
Załącznik nr 62
Załącznik nr 63
Załącznik nr 64
Załącznik nr 65
Załącznik nr 66
Załącznik nr 67
Załącznik nr 68
Załącznik nr 69
Załącznik nr 70
Załącznik nr 71
Załącznik nr 72
Załącznik nr 73
Załącznik nr 74
Załącznik nr 75
Załącznik nr 76
Załącznik nr 77
Załącznik nr 78
Załącznik nr 79
Załącznik nr 80
Załącznik nr 81
Załącznik nr 82
Załącznik nr 83
Załącznik nr 84
Załącznik nr 85
Załącznik nr 86
Załącznik nr 87
Załącznik nr 88
Załącznik nr 89
Załącznik nr 90
Załącznik nr 91
Załącznik nr 92
Załącznik nr 93
Załącznik nr 94
Załącznik nr 95
Załącznik nr 96
Załącznik nr 97
Załącznik nr 98
Załącznik nr 99
Załącznik nr 100

SKALA 1:2000

STRONA 1

ORIENTACYJNY PRZEBIEG TRASY LINII SN (15kV)



SKALA 1:2000

STRONA 2

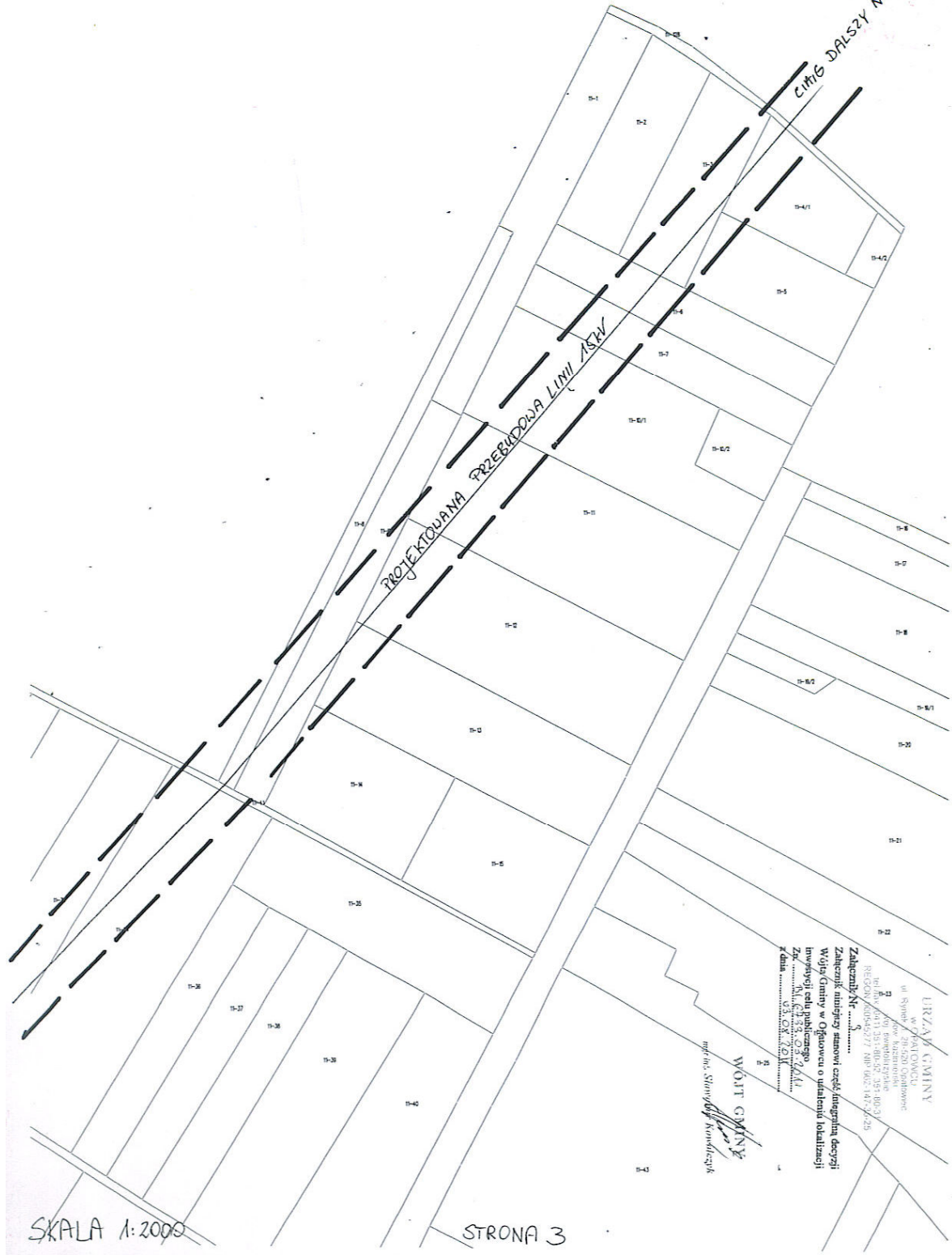
URZĄD GMINY
w OPATOWIE
ul. Rynek 1
15-100 Opole Lubuskie
tel./fax (041) 351-10-02, 351-40-31
REGON 140945274 NIP 662-14-25929

Załącznik Nr 2
Załącznik aneksyjny ramowi cządk integralnej decyzji
Wyjścia Gminy w Opatowie o uwarunkowaniu lokalizacji
inwestycji celów publicznych, tj.
Za:
z dnia

mgr inż. Sabina Kowalczyk
MOP GMINY

ORIENTACI LNY PRZEBIEG TRASY LINII 30 kV (10KV)

C.MIG DALSZY NA STR. 4



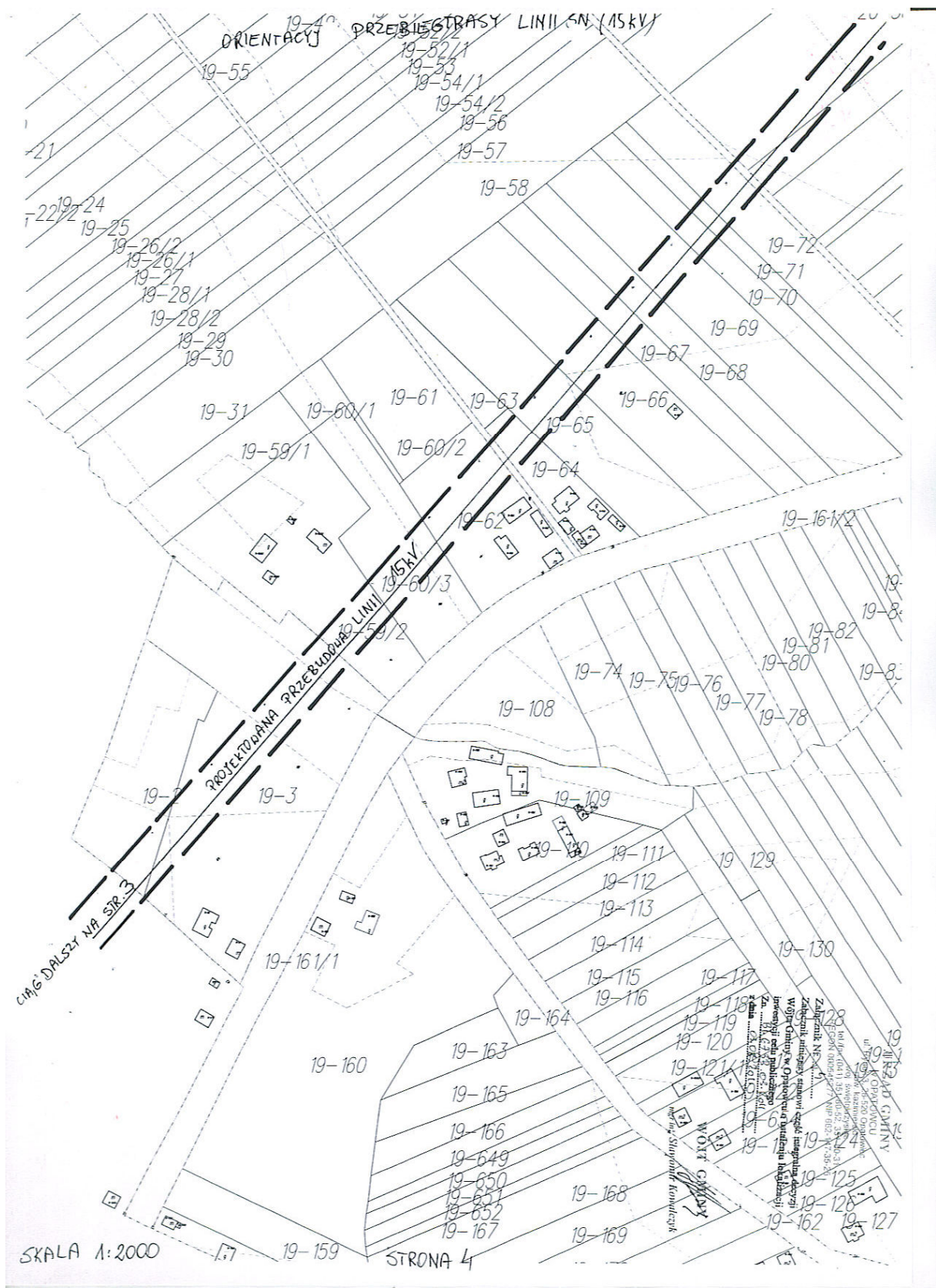
PROJEKTOWANA PRZEBUDOWA LINII 10KV

URZĄD GMINY
w Opatowcu
ul. Spółki 20, 250 Opatowiec
tel./fax 011 33 40 52 351 00 53
NIP 002 977 000 141 24 25
Załącznik Nr
Załącznik dotyczący zmiany części integralnej decyzji
Województwa w Opatowcu o udzieleniu lokalizacji
Za: N. 0133.03.26.11
z dnia 03.08.2011

WÓJT GMINY
mgr inż. Sławomir Kondrziak

SKALA 1:2000

STRONA 3



PRZEBUDOWA LINII ŚN (15KV)

ORIENTACYJNA

19-22
19-24
19-25

19-26/2
19-26/1
19-27
19-28/1
19-28/2
19-29
19-30

19-31
19-58/1
19-60/1
19-60/2

19-61
19-63
19-65
19-64

19-67
19-68

19-72
19-71
19-70

19-161/2

19-3
19-58/2

19-60/3

19-108

19-74
19-75
19-76

19-81
19-82

19-80
19-85

19-161/1

19-109

19-111
19-112
19-113

19-129

19-114
19-115
19-116

19-130

19-160

19-163
19-165

19-117
19-118
19-119

19-120
19-121

19-166
19-169

19-168
19-169

19-122
19-123

19-124
19-125
19-128

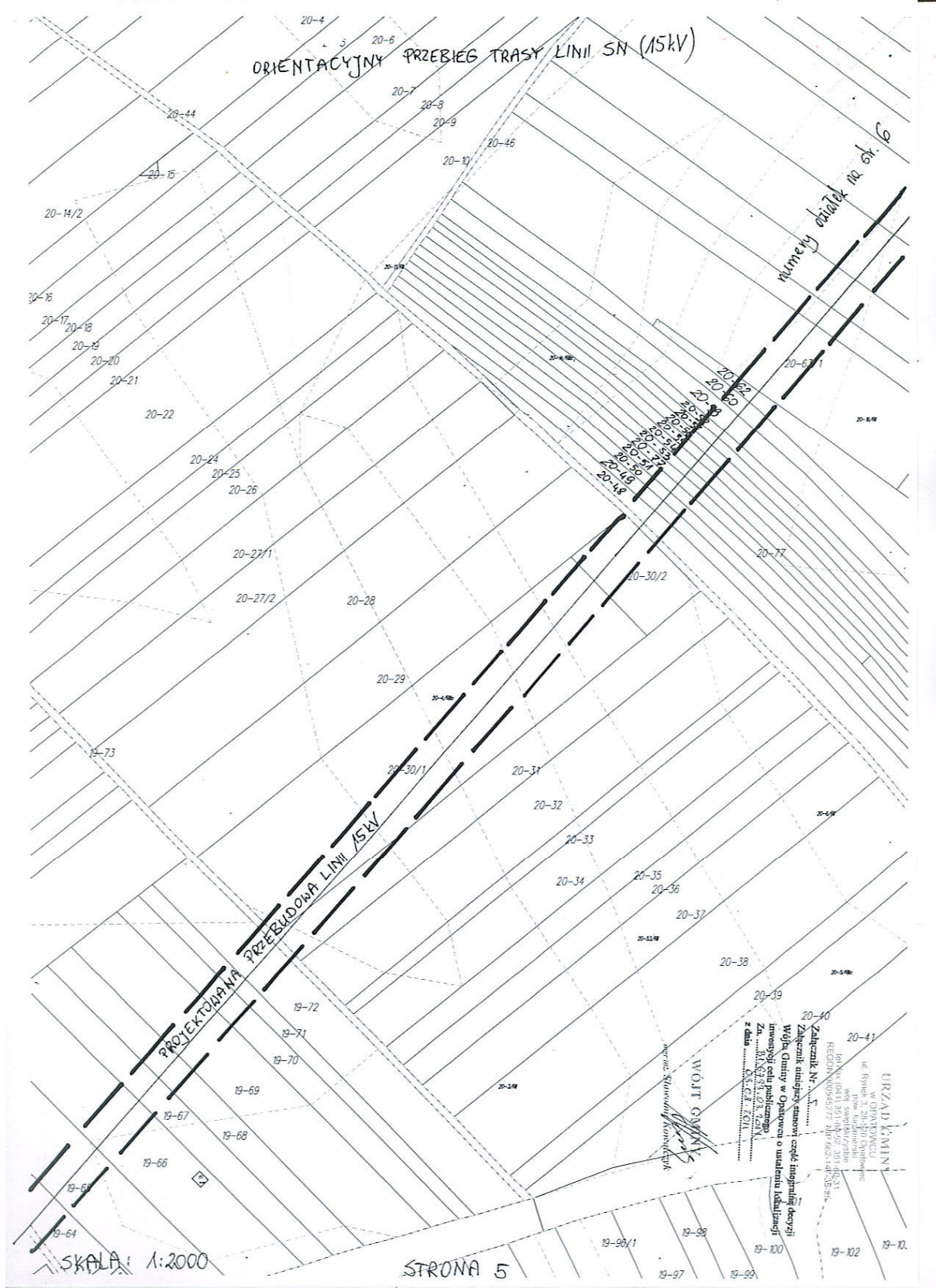
19-126
19-127

SKALA 1:2000

STRONA 4

Województwo Śląskie
Urząd Miejski w Katowicach
Wydział Urbanistyki i Architektury
Kameralna 10
40-005 Katowice
Załącznik Nr 5
Zadanie: projekt przebudowy linii 15KV
Województwo Śląskie
Urząd Miejski w Katowicach
Wydział Urbanistyki i Architektury
Kameralna 10
40-005 Katowice
MOKI GŁÓWNY
MOKI GŁÓWNY
MOKI GŁÓWNY

ORIENTACYJNY PRZEBIEG TRASY LINII SN (15kV)



numery działek nr str. 6

PRZEBUDOWA LINII 15kV

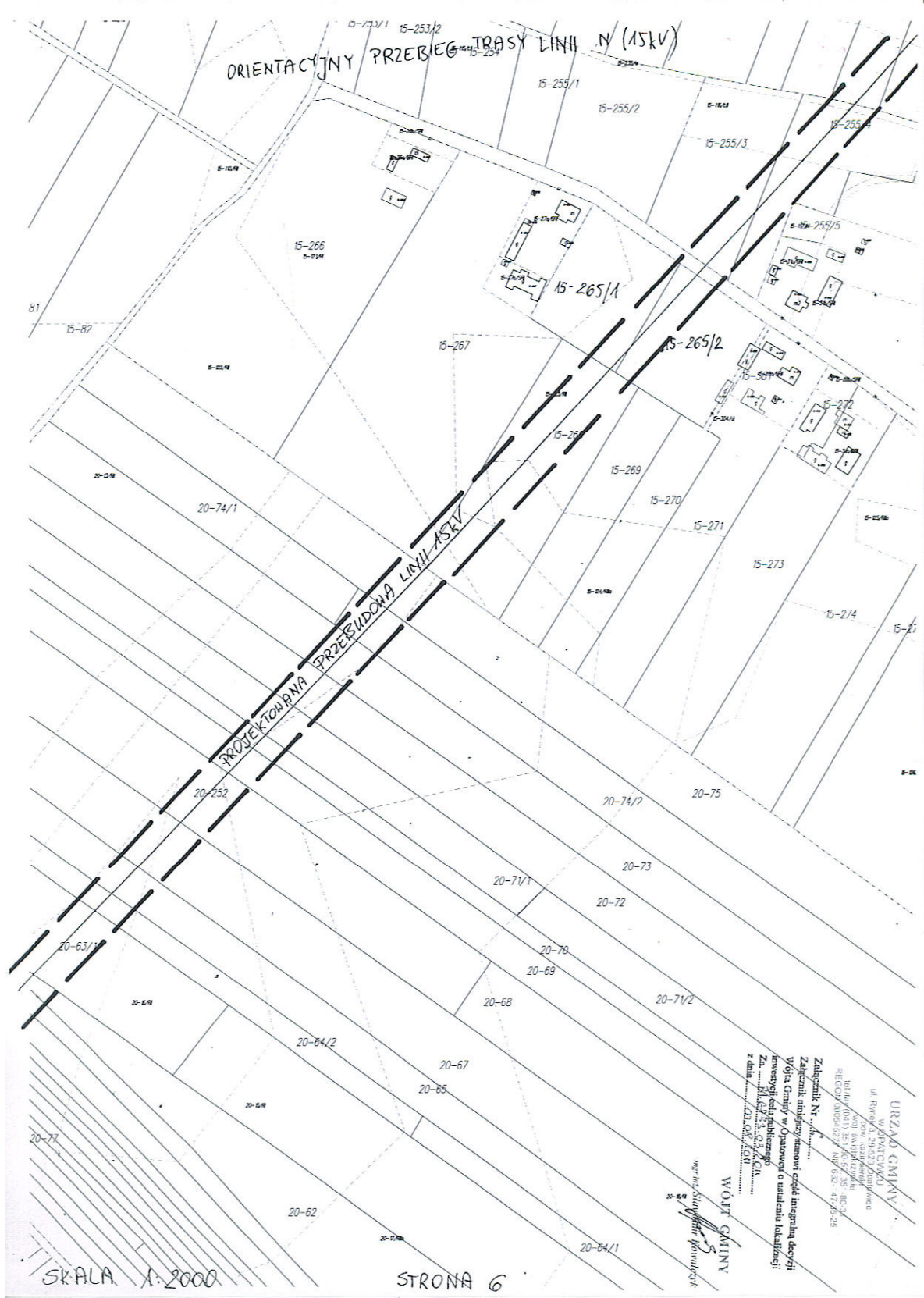
PROJEKTOWANA

WOLFF GARDNER
Inżynier
Inżynier
Inżynier

URZĄD KAMIONA
w OPAKOWCU
ul. Rynek 3, 20-200 Opatówek
tel. (041) 351 40 92, 351 40 31
REGON 140949277, NIP 6025148-35-54
Załącznik nr 1
Wojew. Gminy w Opatówku o uwarunkowaniach
inwestycji celu publicznego
Za: [Signature]
z dnia: [Date]

SKALA: 1:2000

STRONA 5



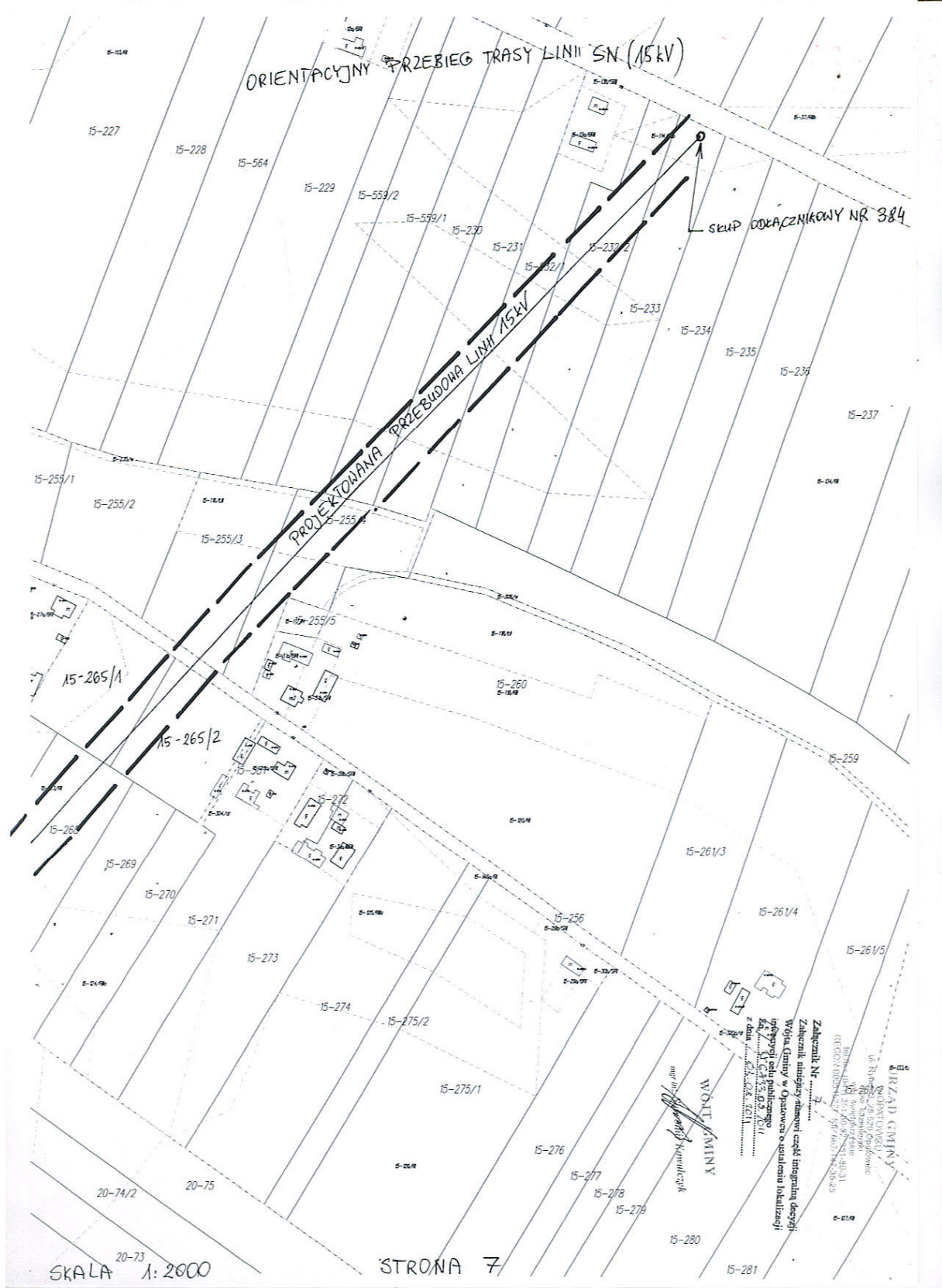
ORIENTACYJNY PRZEBIEG TRASY LINII N (15kV)

PROJEKTOWANA PRZESŁONIA LINII 15kV

SKALA 1:2000

STRONA 6

URZĄD GMINY
 w PRZYSTAWIE
 ul. Rynek 2, 28-520/Przystawie
 tel./fax (041) 351 40 52/351 40 53
 e-mail: biuro@przystawie.pl
 REGON 140254027, NIP 602 147 26 28
 Zarejestrowana w Sądzie Rejonowym dla M.st. Warszawy, XII 0000738745, KRS 0000411111, NID 1416411111, REGON 140254027, NIP 602 147 26 28
 WÓJTA GMINY
 mgr inż. Sławomir Pomorski



ORIENTACYJNY PRZEBIEG TRASY LINII SN (15kV)

PROJEKTOWANA PRZEBUDOWA LINII 15kV

GRUPA ODŁĄCZNIKOWA NR 384

SKALA 1:2000

STRONA 7

WOLTA GMINY
 ul. Wolta 10
 20-700 Wolta
 tel. 87 31 52 20 00
 fax 87 31 52 20 01
 e-mail: biuro@wolta.gmina.pl
 www.wolta.gmina.pl

Załącznik Nr 7
 Wzajemnie uzupełniający części integralną decyzji
 Wojew. Gminy w Opinowie o szkodliwym oddziaływaniu
 na środowisko naturalne i kulturowe
 z dnia 20.04.2011 r.

URZĄD GMINY
 WOLTA GMINY
 ul. Wolta 10
 20-700 Wolta
 tel. 87 31 52 20 00
 fax 87 31 52 20 01
 e-mail: biuro@wolta.gmina.pl
 www.wolta.gmina.pl