

UCHWAŁA Nr XIV/82/2011
Rady Gminy Opatowiec
z dnia 18 listopada 2011 r.

w sprawie przystąpienia do sporządzenia miejscowego planu zagospodarowania przestrzennego Gminy Opatowiec dla trasy GAZOCIĄGU WYSOKIEGO CIŚNIENIA DN 700/8,4MPa z towarzyszącą infrastrukturą i pasem technicznej ochrony

Na podstawie art. 18 ust. 2 pkt. 5 ustawy z dnia 8 marca 1990 r. o samorządzie gminnym (Dz. U. z 2001 r. Nr 142, poz. 1591 z późn. zm.) oraz art. 14 ust. 1 i 2 ustawy z dnia 27 marca 2003 r. o planowaniu i zagospodarowaniu przestrzennym (Dz. U. z 2003 r. Nr 80, poz. 717 z późn. zm.) Rada Gminy Opatowiec uchwała, co następuje:

§ 1

Przystępuje się do sporządzenia miejscowego planu zagospodarowania przestrzennego Gminy dla trasy GAZOCIĄGU WYSOKIEGO CIŚNIENIA DN 700/8,4MPa z towarzyszącą infrastrukturą i pasem technicznej ochrony w granicach objętych przedmiotowym planem określonych w załączniku graficznym stanowiącym integralną część niniejszej uchwały


§ 2

Wykonanie uchwały powierza się Wójtowi Gminy Opatowiec

§ 3

Uchwała wchodzi w życie z dniem podjęcia i podlega ogłoszeniu na tablicy ogłoszeń Urzędu Gminy Opatowiec.

Przewodniczący
Rady Gminy Opatowiec


Michał Szczerba

U z a s a d n i e
do Uchwały Rady Gminy Opatowiec
Nr XIV/82/2011
z dnia 18 listopada 2011 r.

Sporządzenie miejscowego planu zagospodarowania przestrzennego dotyczącego realizacji inwestycji celu publicznego z zakresu infrastruktury gazowniczej dla trasy gazociągu wysokiego ciśnienia DN700/8,4MPa wraz z towarzyszącą infrastrukturą zewnętrzną jest przedsięwzięciem komercyjnym, nie objętym programem inwestycji celu publicznego o znaczeniu krajowym, który ma strategiczne znaczenie dla południowego regionu Polski a tym samym Gminy Opatowiec. Dlatego też podjęcie stosownej uchwały stało się konieczne.

WÓJT GMINY

mgr inż. Stanisław Kowalczyk

ANALIZA ZASADNOŚCI PRZYSTĄPIENIA DO SPORZĄDZENIA MIEJSCOWEGO PLANU ZAGOSPODAROWANIA PRZESTRZENNEGO

dla trasy GAZOCIĄGU WYSOKIEGO CIŚNIENIA DN 700/ 8,4MPa z towarzyszącą infrastrukturą i pasem technicznej ochrony (strefą kontrolowaną).

wraz z analizą stopnia zgodności przewidywanego planu z ustaleniami „STUDIUM UWARUNKOWAŃ I KIERUNKÓW ZAGOSPODAROWANIA PRZESTRZENNEGO GMINY OPATOWIEC”

Podstawa prawna: art. 14 ust. 5 ustawy z dnia 27 marca 2003 r. o planowaniu i zagospodarowaniu przestrzennym (Dz. U. Nr 80, poz. 717).

I. WSTĘP.

Projektowana zmiana miejscowego planu zagospodarowania przestrzennego dotyczy wprowadzenia trasy gazociągu wysokiego ciśnienia DN700/ 8,4MPa wraz z towarzyszącą infrastrukturą zewnętrzną.


II. ANALIZA ZASADNOŚCI PRZYSTĄPIENIA DO SPORZĄDZENIA PLANU:

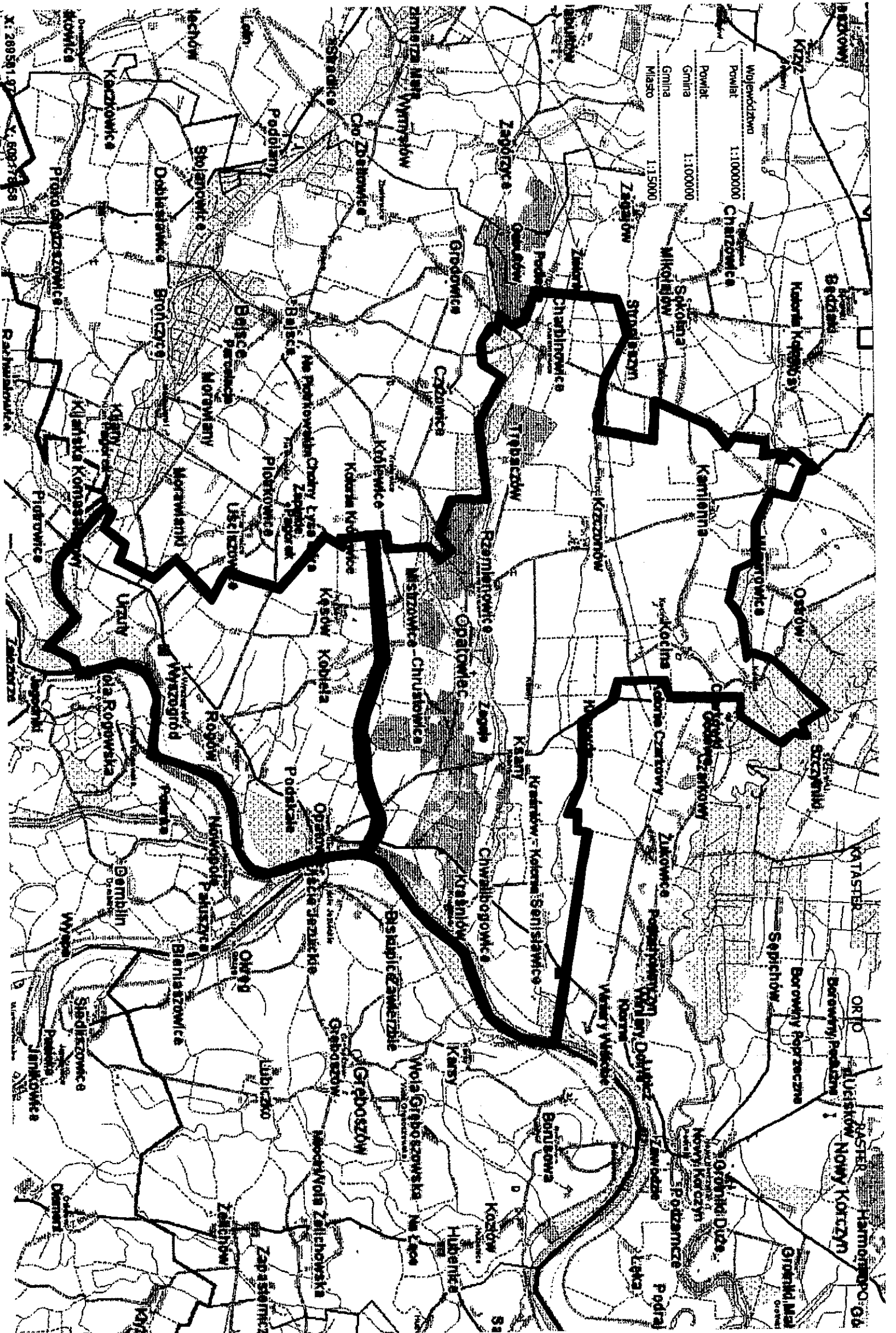
Wnioskowana do sporządzenia miejscowego planu zagospodarowania przestrzennego dotyczy realizacji inwestycji celu publicznego z zakresu infrastruktury gazowniczej. Budowa gazociągu wysokiego ciśnienia DN 700/ 8,4MPa jest przedsięwzięciem komercyjnym, nie objętym programem inwestycji celu publicznego o znaczeniu krajowym, natomiast mającym strategiczne znaczenie dla południowego regionu Polski.

III. ANALIZA DOTYCZĄCA STOPNIA ZGODNOŚCI PRZEWIDYWANYCH ROZWIĄZAŃ Z USTALENIAMI „STUDIUM UWARUNKOWAŃ I KIERUNKÓW ZAGOSPODAROWANIA PRZESTRZENNEGO GMINY OPATOWIEC”



Dla terenu Gminy obowiązuje „Studium uwarunkowań i kierunków zagospodarowania przestrzennego gminy Opatowiec”, zatwierdzonego uchwałą nr III/25/02 Rady Gminy Opatowiec z dnia 30.12.2002r., który należy zaktualizować o w/w gazociąg.

WÓJT GMINY


mgr inż. Sławomir Kowalczyk



LEGENDA

-  Trasa gazociągu wysokiego ciśnienia DN 700/MOP 8,4 MPa wraz z kablem światłowodowym i infrastrukturą zewnętrzną oraz strefą kontrolowaną 12,0 m - po 6,0 m od osi gazociągu w obie strony
-  Granica gminy

ZAŁĄCZNIK DO UCHWAŁY NR XIV.82./2011
 RADY GMINY OPATOWIEC
 Z DNIA 14.10.2011r. PRZEWODNICZĄCY
 RADY GMINY OPATOWIEC

Michał Szczerba
 Michał Szczerba