

RADA GMINY OPATOWIEC

ul. Rynek 2

28-520 OPATOWIEC

UCHWAŁA Nr XIV/83/2011

**Rady Gminy Opatowiec
z dnia 18 listopada 2011 r.**

w sprawie przystąpienia do sporządzenia zmiany studium uwarunkowań i kierunków zagospodarowania przestrzennego Gminy Opatowiec zatwierdzonego uchwałą nr III/25/02 Rady Gminy Opatowiec z dnia 30.12.2002 r.

Na podstawie art. 18 ust. 2 pkt. 5 ustawy z dnia 8 marca 1990 r. o samorządzie gminnym (Dz. U. z 2001 r. Nr 142, poz. 1591 z późn. zm.) oraz art. 9 ust. 1 i art. 27 ustawy z dnia 27 marca 2003 r. o planowaniu i zagospodarowaniu przestrzennym (Dz. U. z 2003 r. Nr 80, poz. 717 z późn. zm.) Rada Gminy Opatowiec uchwala, co następuje:

§ 1

Przystępuje się do sporządzenia zmiany studium uwarunkowań i kierunków zagospodarowania przestrzennego Gminy Opatowiec zatwierdzonego uchwałą nr III/25/02 Rady Gminy w Opatowcu z dnia 30.12.2002 r. polegającej na wprowadzeniu trasy GAZOCIAGU WYSOKIEGO CIŚNIENIA DN 700/8,4MPa z towarzyszącą infrastrukturą i pasem technicznej ochrony w granicach objętych przedmiotowym planem określonych w załączniku graficznym stanowiącym integralną część niniejszej uchwały

§ 2

Wykonanie uchwały powierza się Wójtowi Gminy Opatowiec

§ 3

Uchwała wchodzi w życie z dniem podjęcia

Przewodniczący
Rady Gminy Opatowiec


Michał Szczerba

Pod względem
formalno-prawnym
nie bierze zastrzeżeń


RADCA PRAWNY

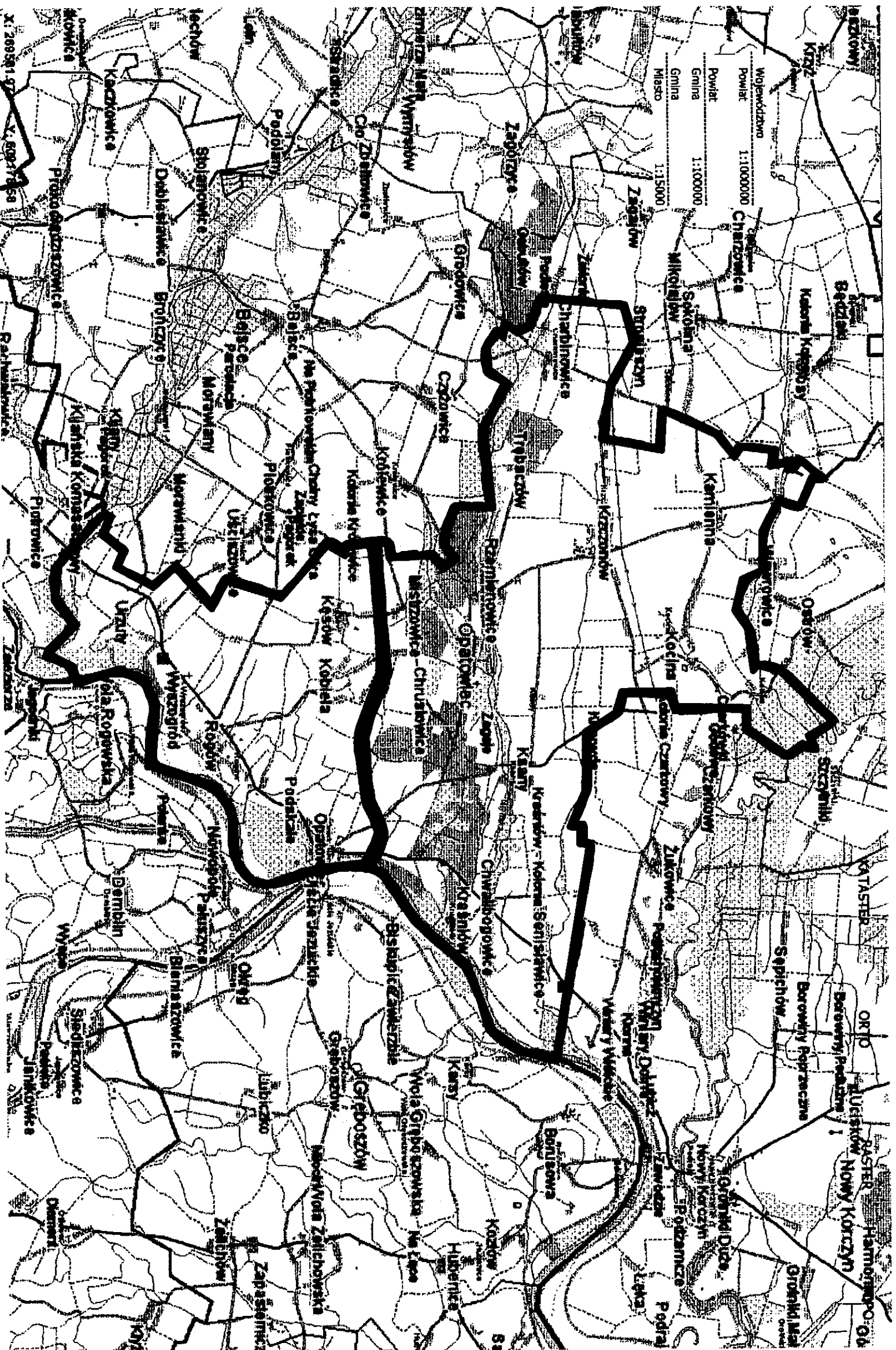
Jakub Różycki
KL-K-886

U z a s a d n i e
do Uchwały Rady Gminy w Opatowcu
Nr XIV/83/2011
z dnia 18 listopada 2011 r.



Dla terenu Gminy obowiązuje „Studium uwarunkowań i kierunków zagospodarowania przestrzennego gminy Opatowiec”, zatwierdzone uchwałą nr III/25/02 Rady Gminy Opatowiec z dnia 30.12.2002 r. Sporządzenie zmiany studium uwarunkowań i kierunków zagospodarowania przestrzennego Gminy Opatowiec dotyczy wprowadzenia trasy gazociągu wysokiego ciśnienia DN700/8,4MPa wraz z towarzyszącą infrastrukturą zewnętrzną. Budowa gazociągu jest przedsięwzięciem komercyjnym, nie objętym programem inwestycji celu publicznego o znaczeniu krajowym mającym strategiczne znaczenie dla południowego regionu Polski, dlatego też podjęcie stosownej uchwały stało się konieczne.

WÓJT GMINY

mgr inż. Sławomir Kowalczyk



LEGENDA

-  Trasa gazociągu wysokiego ciśnienia DN 700/MOP 8,4 MPa wraz z kablem światłowodowym i infrastrukturą zewnętrzną oraz strefą kontrolowaną 12,0 m - po 6,0 m od osi gazociągu w obie strony
-  Granica gminy

ZAŁĄCZNIK DO UCHWAŁY NR XIV/183/... 2011
 RADY GMINY OPATOWIEC
 Z DNIA 18 listopada 2011r. PRZEWODNICZĄCY
 RADY GMINY OPATOWIEC

Michał Szczerba