

**UCHWAŁA NR XXXIV/152/2021
RADY MIEJSKIEJ W OPATOWCU
z dnia 23.02.2021 roku**

w sprawie ustanowienia pomników przyrody

Na podstawie art. 7 ust. 1 pkt 1, art. 18 ust. 2 pkt 15 ustawy z dnia 8 marca 1990 r. o samorządzie gminnym (Dz. U. 2020 poz. 713 z późn. zm.) oraz art. 44 ust. 1 i 2 ustawy z dnia 16 kwietnia 2004 r. o ochronie przyrody (Dz. U. 2020 poz. 55 z późn. zm.), po uzgodnieniu z Regionalnym Dyrektorem Ochrony Środowiska w Kielcach uchwała się, co następuje:

§ 1

1. Ustanawia się pomnikami przyrody:

a) grupę drzew gatunku Dąb Szypułkowy (*Quercus robur*) - 4 szt. - rosnące na nieruchomości położonej w miejscowości Rzemienowice - działka ewidencyjna nr 373, obręb 0016, zlokalizowane w kompleksie leśnym położonym w kierunku południowo-zachodnim od miejscowości Rzemienowice, w bezpośrednim sąsiedztwie pól uprawnych miejscowości Królewice. Znajdują się w odległości ok. 210 metrów od drogi powiatowej relacji Królewice - Rzemienowice.

Drzewo nr 1. współrzędne geodezyjne; X: 267610.96; Y: 617545.13 o obw. na wys. 130 cm.: 312 cm., wysokości: 25 m.

Drzewo nr 2. współrzędne geodezyjne; X: 267607.24; Y: 617541.46 o obw. na wys. 130 cm.: 361 cm., wysokości: 25 m.

Drzewo nr 3. współrzędne geodezyjne; X: 267623.62; Y: 617502.00 o obw. na wys. 130 cm.: 322 cm., wysokości: 26 m.

Drzewo nr 4. współrzędne geodezyjne; X: 267650.23; Y: 617488.94 o obw. na wys. 130 cm.: 312 cm., wysokości: 26 m.

b) drzewo gatunku Dąb Szypułkowy (*Quercus robur*) - 1 szt. – rosnąca na nieruchomości położonej w miejscowości Chrustowice – działka ewidencyjna nr 366/1, obręb 0002, zlokalizowana w kompleksie leśnym położonym na północny zachód od Opatowca, w bezpośrednim sąsiedztwie pól uprawnych miejscowości Chrustowice, w odległości ok. 290 metrów od dawnej gajówki. Współrzędne geodezyjne:

Drzewo nr 1. współrzędne geodezyjne; X: 266820.41; Y: 620807.52 o obw. na wys. 130 cm.: 432 cm., wysokość: 28 m.

2. Mapy przedstawiające położenie pomników przyrody, o których mowa w ust. 1 stanowią załącznik nr 1 do niniejszej uchwały.

§ 2

Pomniki przyrody, o których mowa w § 1, podlegają ochronie w celu zachowania szczególnej wartości przyrodniczej, naukowej, krajobrazowej.

§ 3

W stosunku do pomników przyrody, o których mowa w § 1, w ramach ochrony czynnej ustala się obowiązek monitoringu stanu zdrowotnego.

§ 4

W stosunku do ustanowionych pomników przyrody, o których mowa w § 1 wprowadza się następujące zakazy:

- 1) niszczenia, uszkodzenia i przekształcania obszaru;
- 2) uszkodzenia i zanieczyszczenia gleby;
- 3) zmiana sposobu użytkowania ziemi.

§ 5

Nadzór nad pomnikami przyrody, o których mowa w § 1, sprawuje Burmistrz Miasta i Gminy Opatowiec.

§ 6

Wykonanie uchwały powierza się Burmistrzowi Miasta i Gminy Opatowiec.

§ 7

Uchwała wchodzi w życie po upływie 14 dni od dnia ogłoszenia w Dzienniku Urzędowym Województwa Świętokrzyskiego.

Przewodniczący Rady Miejskiej

Henryk Kryca

Pod względem
formalno-prawnym
nie budzi zastrzeżeń
RADCA PRAWNY
Józef Różycki
KL-K-333

Uzasadnienie

UCHWAŁY NR XXXIV/152/2021 RADY MIEJSKIEJ W OPATOWCU z dnia 23.02.2021

w sprawie ustanowienia pomników przyrody


Pomnikami przyrody są pojedyncze twory przyrody żywej i nieożywionej lub ich skupiska o szczególnej wartości przyrodniczej, naukowej, kulturowej, historycznej lub krajobrazowej oraz odznaczające się indywidualnymi cechami, wyróżniającymi je wśród innych tworów, okazałych rozmiarów drzewa, krzewy gatunków rodzimych lub obcych, źródła, wodospady, wywierzyska, skałki, jary, głązy narzutowe oraz jaskinie. Ustanowienie pomnika przyrody następuje w drodze uchwały rady gminy.

Przedmiotowe drzewa odznaczają się okazałymi rozmiarami, wyróżniającymi je wśród innych tworów przyrody żywej występujących na obszarze gminy. Przekraczają minimalny obwód pnia mierzony w centymetrach na wysokości 130 cm., (312, 361, 322, 362, 432 cm.) wskazany w Rozporządzeniu Ministra Środowiska z dnia 4 grudnia 2017 r., w sprawie kryteriów uznawania tworów przyrody żywej i nieożywionej za pomniki przyrody (Dz. U. z 2017 r. poz. 2300) jako kryterium uznawania drzew z gatunku dęb szypułkowy za pomnik przyrody (300 cm).

W uchwale określono zakazy dla pomnika przyrody wybrane spośród katalogu zakazów wymienionych w art. 45 ust. 1 ustawy z dnia 16 kwietnia 2004 r. o ochronie przyrody (Dz. U. 2020 poz. 55 z późn. zm.) a także zasady wykonywania działań w ramach czynnej ochrony pomnika przyrody.

Projekt uchwały został uzgodniony z Regionalnym Dyrektorem Ochrony Środowiska w Kielcach w trybie art. 106 ustawy z dnia 14 czerwca 1960 r. Kodeks postępowania administracyjnego (Dz. U. 2020 poz. 256 z późn. zm.) i art. 44 ust. 3b ustawy z dnia 16 kwietnia 2004 r. o ochronie przyrody.

Przewodniczący Rady Miejskiej



Henryk Kryca

POMNIK PRZYRODY

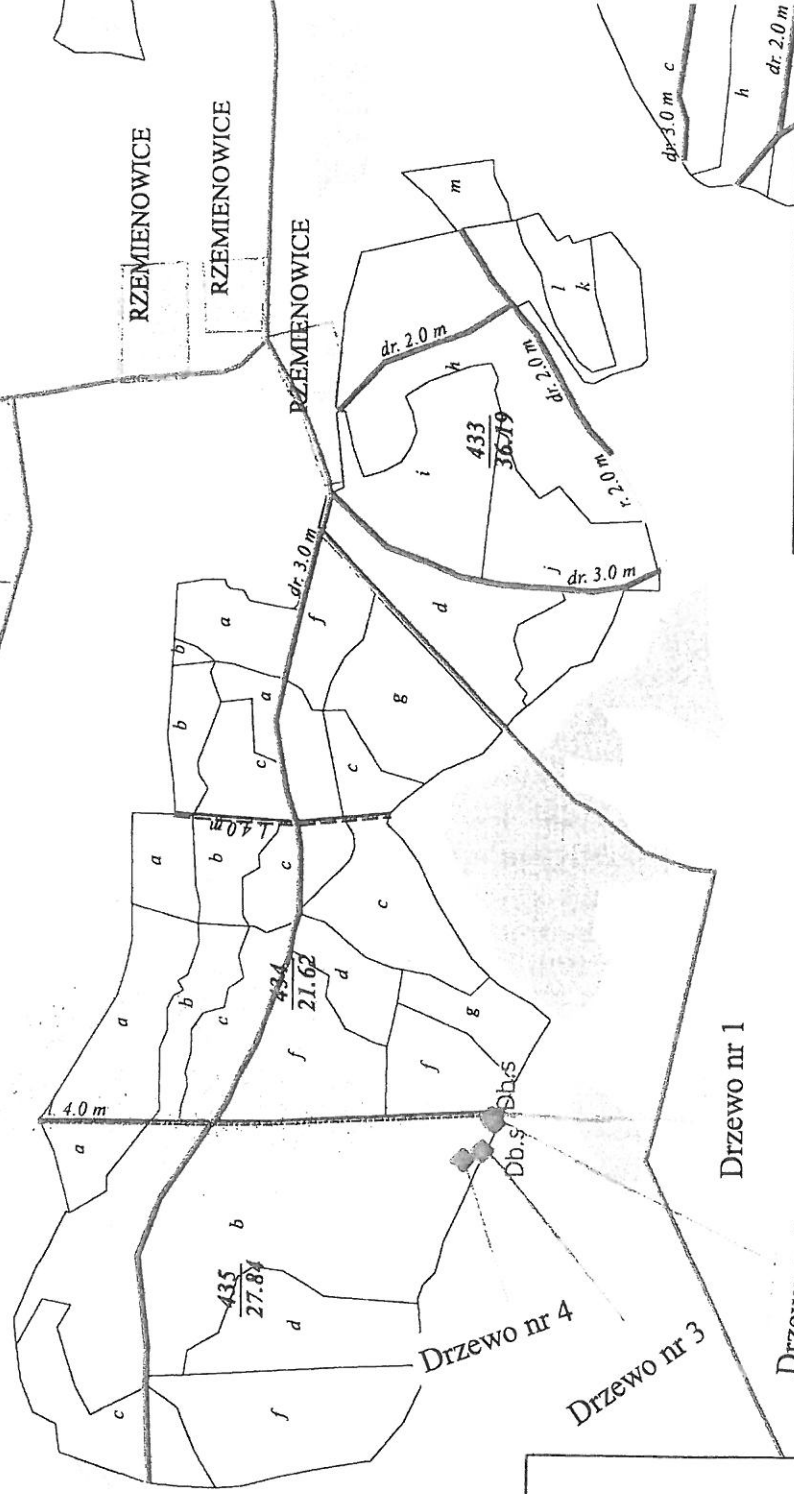
RZEMIENOWICE

RZEMIENOWICE

RZEMIENOWICE

RZEMIENOWICE

MISTRZOWICE

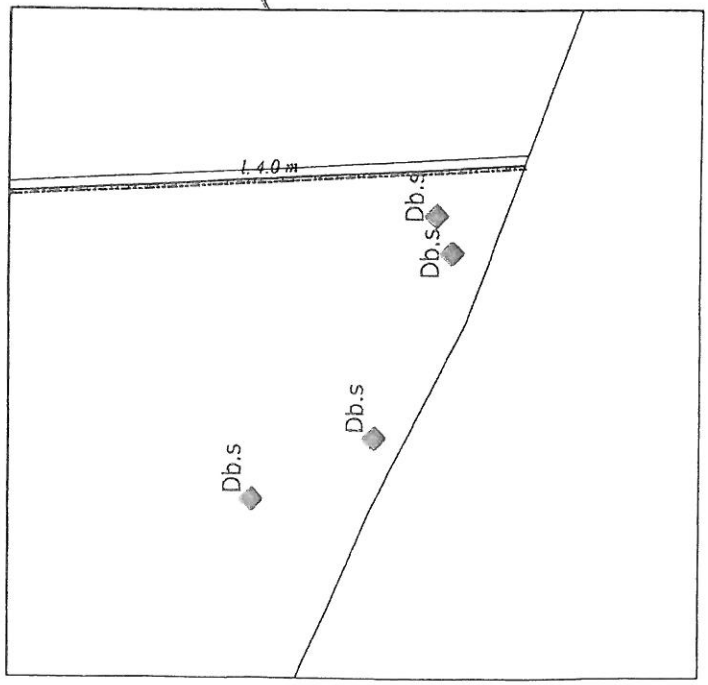


Drzewo nr 4

Drzewo nr 3

Drzewo nr 1

Drzewo nr 2



LEGENDA

Mapa gospodarcza

◆ I pomniki przyrody

Dz. nr: 373

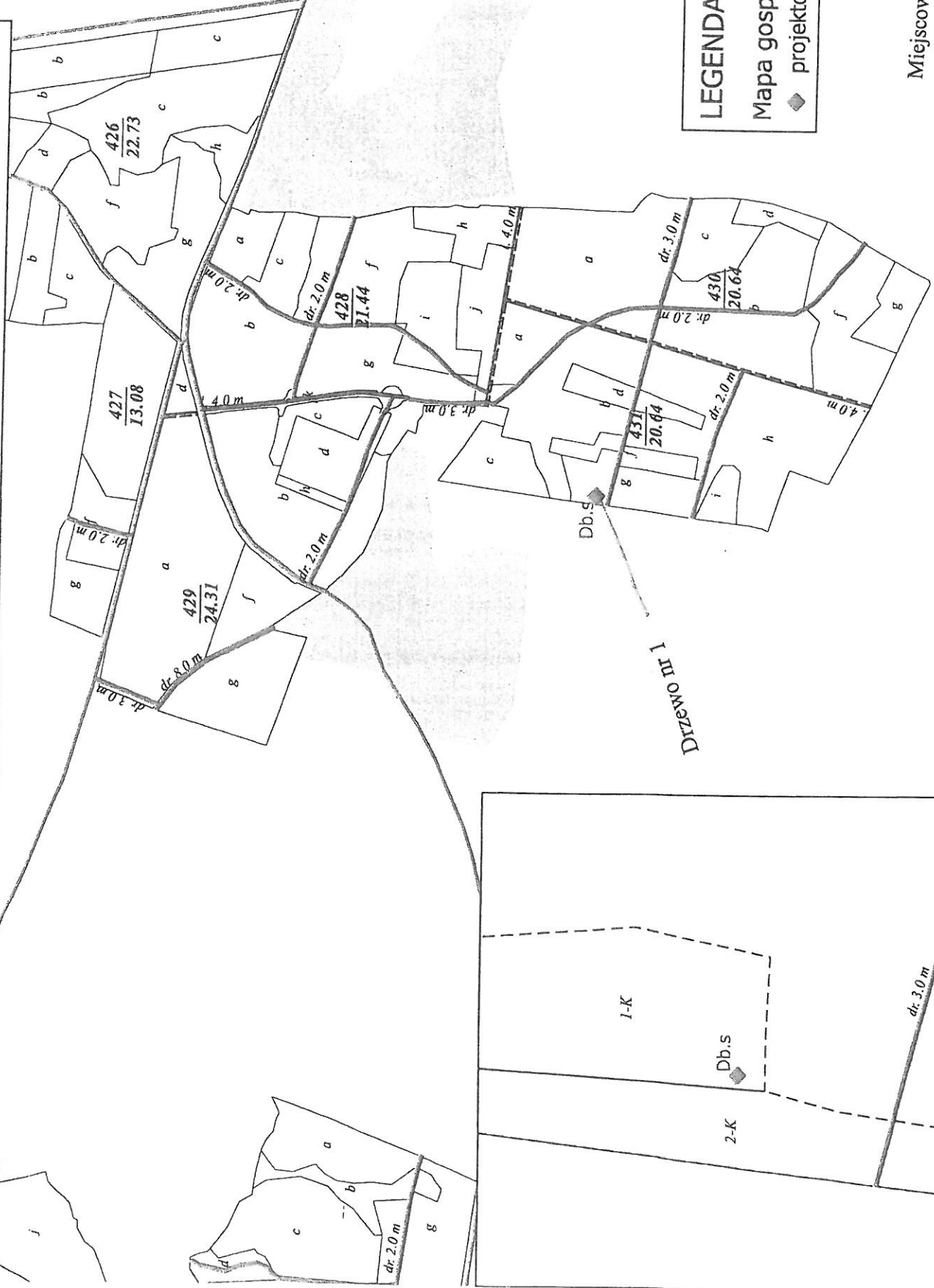
Obręb: 0016

Miejscowość: Rzemienowice

Gmina: Opatowiec

ANULOWANA

POMNIK PRZYRODY



LEGENDA
 Mapa gospodarcza
 ◆ projektowane pomniki przyrody

Dz. nr: 366/1
 Obręb: 0002
 Miejscowość: Chrustowice
 Gmina: Opatowiec